



Les tournants géographiques, le numérique et la pratique historique

**François Dominic Laramée, doctorant en histoire, Université de Montréal
XXIII^e Colloque international interdisciplinaire de l'AEDDHUM
1er avril 2016**

**Travaux soutenus par une bourse d'études doctorales du Fonds de
recherche du Québec — Société et culture**

Les précurseurs

- Frederick Jackson Turner
 - La frontière
- Fernand Braudel et les *Annales*
 - La géohistoire
- Tobler et Wineburg (1971)
 - *A Cappadocian Speculation*





Photo: F. J. Turner (Wikimedia Commons)

Les causes du recul

- Edward Casey : la philosophie des Lumières
- David Bodenhamer : l'effondrement de la distance
- Doreen Massey : la réaction identitaire
- La construction de l'État-nation?

Les sources du tournant géographique



- La critique d'Edward Soja
- La philosophie d'Henri Lefebvre
- La pensée de Michel Foucault
- Espace et lieu selon Yi-Fu Tuan

Trois aspects du tournant géographique

- L'espace comme entité épistémologique
- Multiplicité des conceptions de l'espace
- Expérience personnelle de l'espace

Le tournant géographique et l'histoire

Twentieth Anniversary Edition
With a new preface by the author

THE MIDDLE GROUND



Indians, Empires, and Republics in the
Great Lakes Region, 1650-1815

RICHARD WHITE

CAMBRIDGE

ALAIN
CORBIN

Le monde
retrouvé de
Louis-François
Pinagot

Sur les traces
d'un inconnu (1798-1876)

Champs histoire

The
Comanche Empire



"Cutting-edge revisionist
western history."
—Larry McManis,
New York Review of Books

PERKA HÄMÄLÄINEN

- **Tendance lourde**

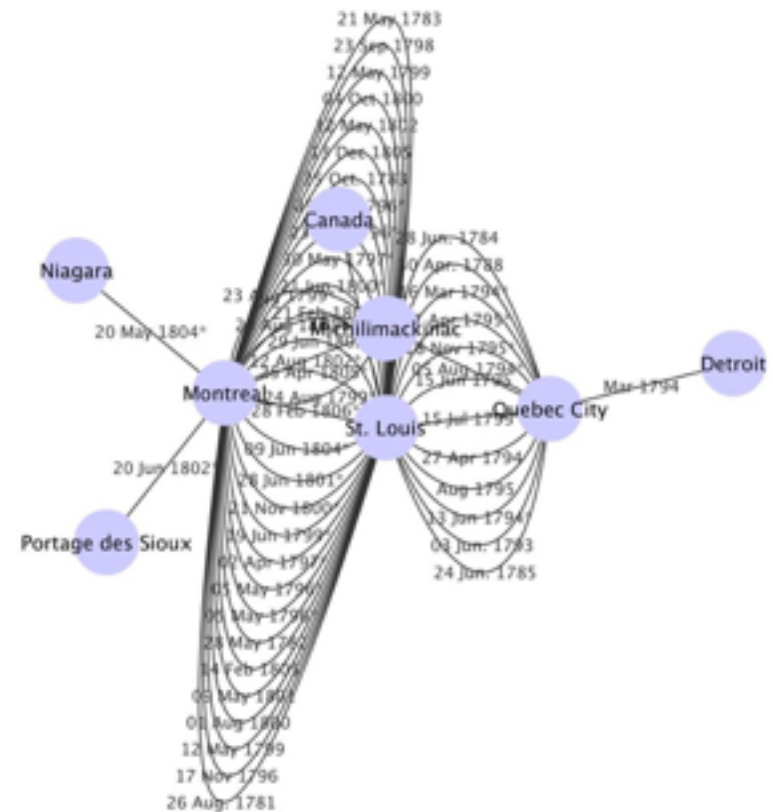
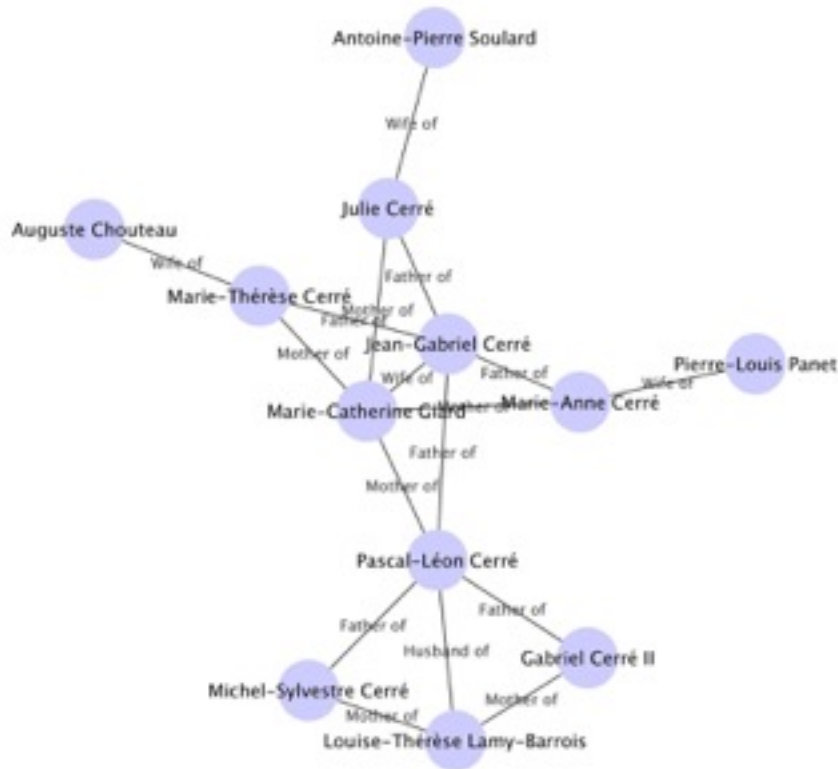
- Bases de données géolocalisées
- Systèmes d'information géohistoriques
- Fouille de textes (« text mining »)

Données géolocalisées : Mapping the Republic of Letters



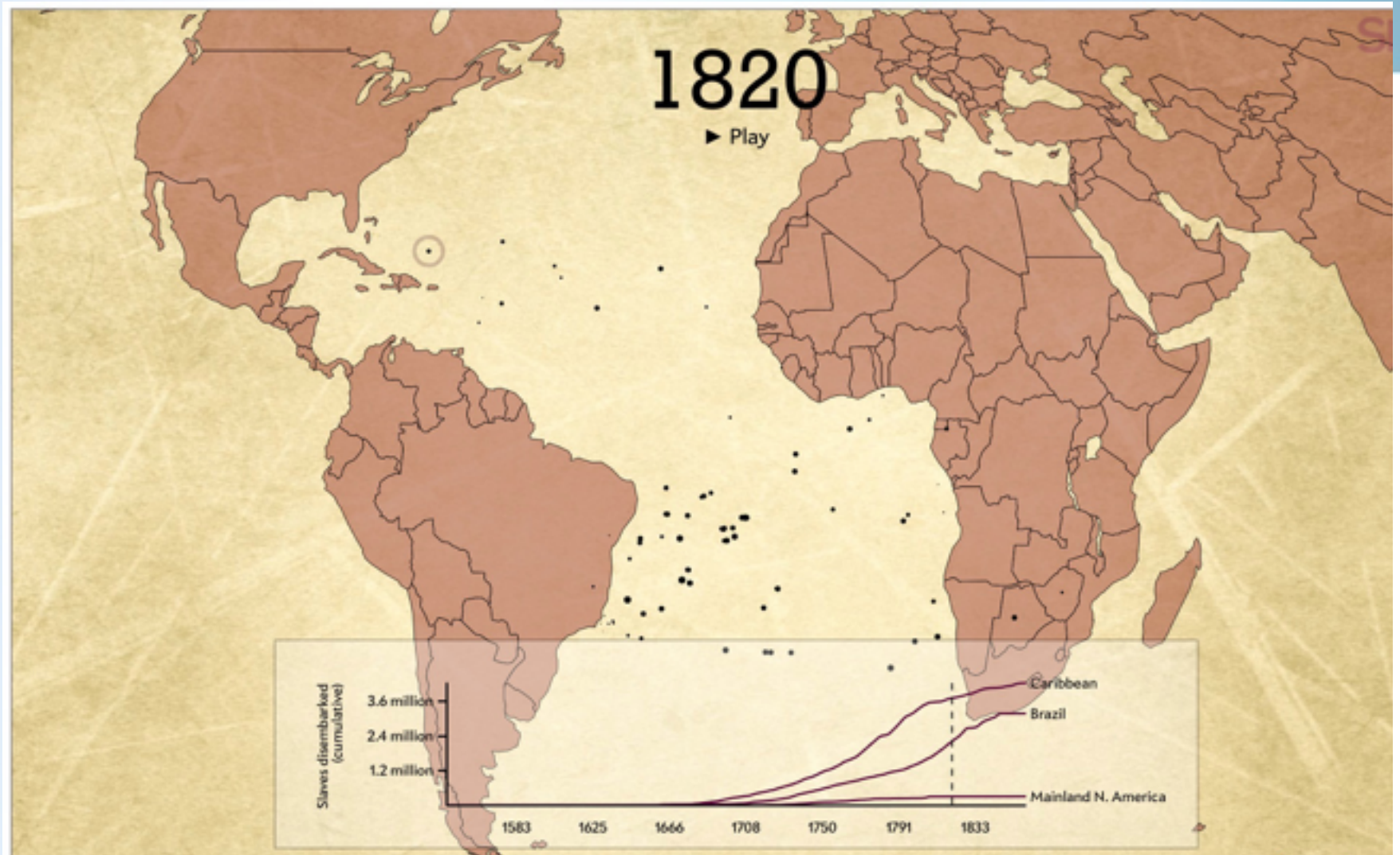
Source : [Mapping the Republic of Letters](#), Université Stanford

Données géolocalisées : traite des fourrures



Source: Robert Englebert, earlycanadianhistory.ca

Données géolocalisées : traite des esclaves



Sources: slate.com et slavevoyages.org

Systèmes d'information géohistoriques : Victoria

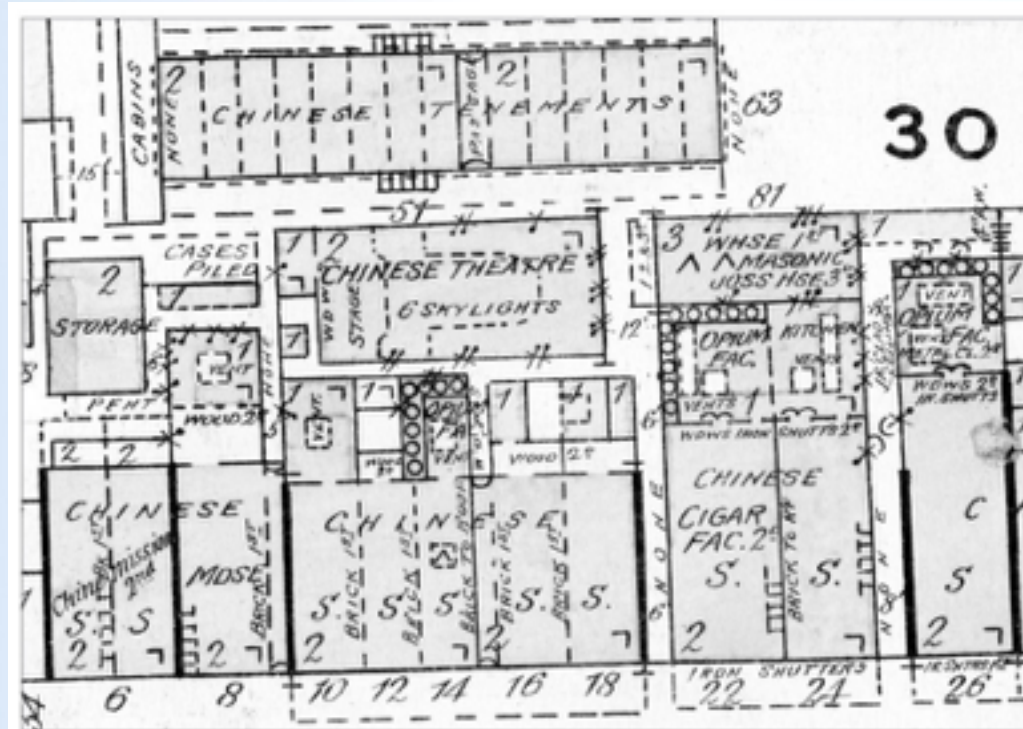


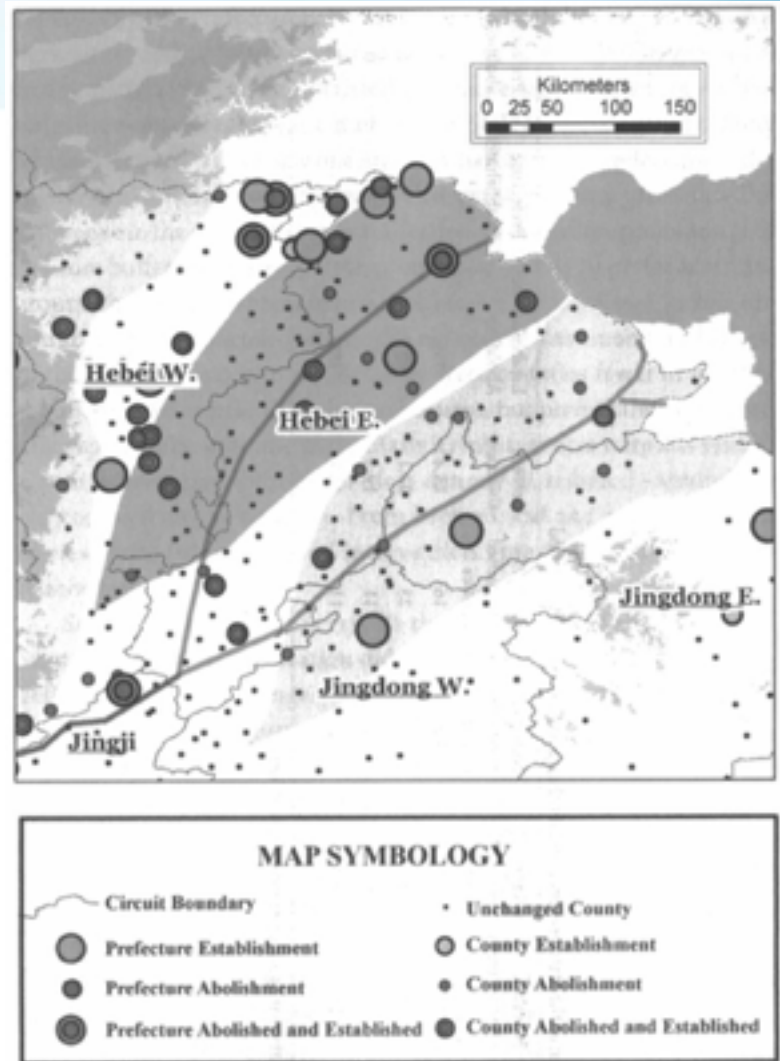
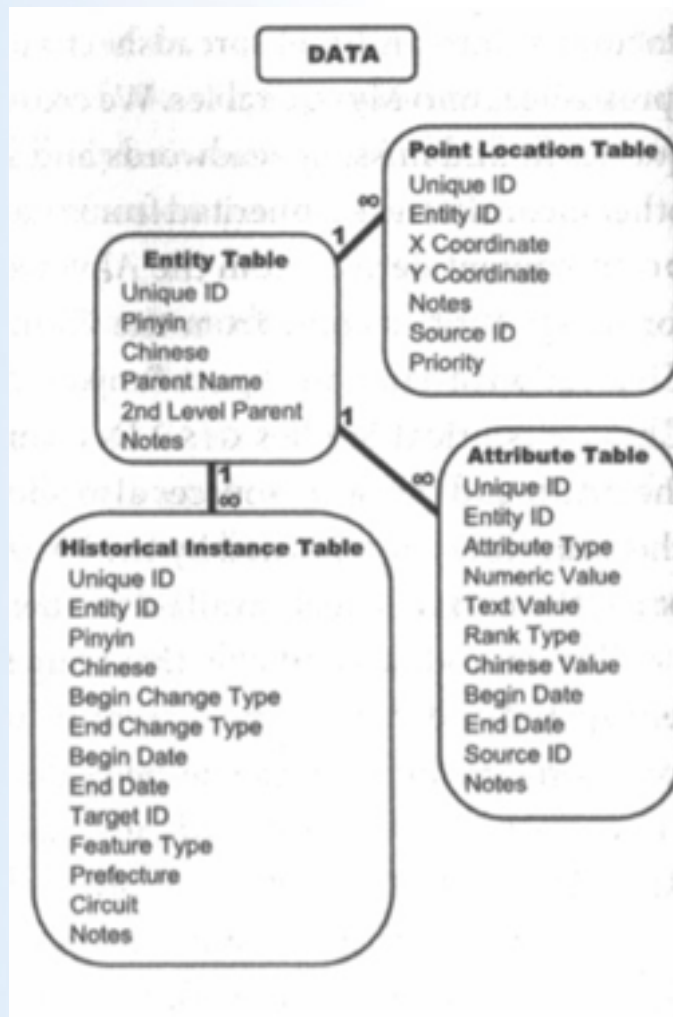
Figure 2. Detail of a fire insurance plan representing a portion of Victoria's Chinatown in 1891. Original plans were produced in colour, with brick structures represented in red and wooden buildings in yellow. Source: Goad, Insurance Plan of Victoria, British Columbia [1891], sheet no. 10.



Figure 7. The distribution of Chinese census households in Victoria, 1891. Cartography by Donald J. Lafreniere.

Source: Jason Gilliland et Donald Lafrenière, « Making the Inscrutable, Scrutable : Race and Space in Victoria's Chinatown, 1891 », *BC Studies*, no. 169 (printemps 2011), p. 51-80.

Systèmes d'information géohistoriques : Dynastie Song

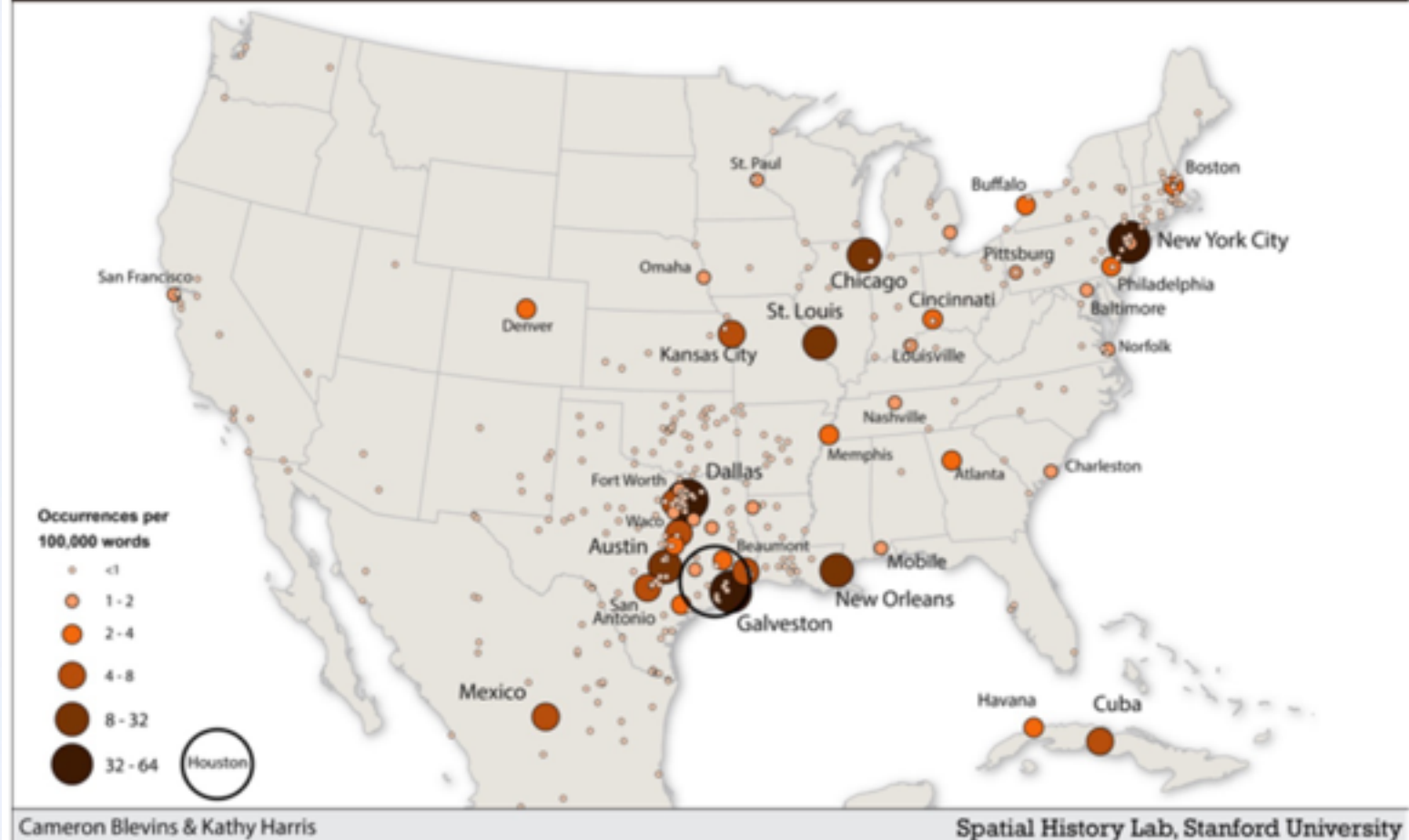


Source : Elijah Meeks et Ruth Mostern, « The Politics of Territory in Song Dynasty China, 960-1276 », dans Ian N. Gregory et Alistair Geddes (dirs.), *Toward Spatial Humanities: Historical GIS & Spatial History*, 2014

Fouille de textes : Houston Daily Post

Occurrences of Place Names

Mentions per 100,000 words in the *Houston Daily Post*, 1894-1901



Source : Cameron Blevins, « Space, Nation, and the Triumph of Region: A View of the World from Houston », *Journal of American History*, juin 2014.

Fouille de textes : l'espace dans l'imprimé francophone

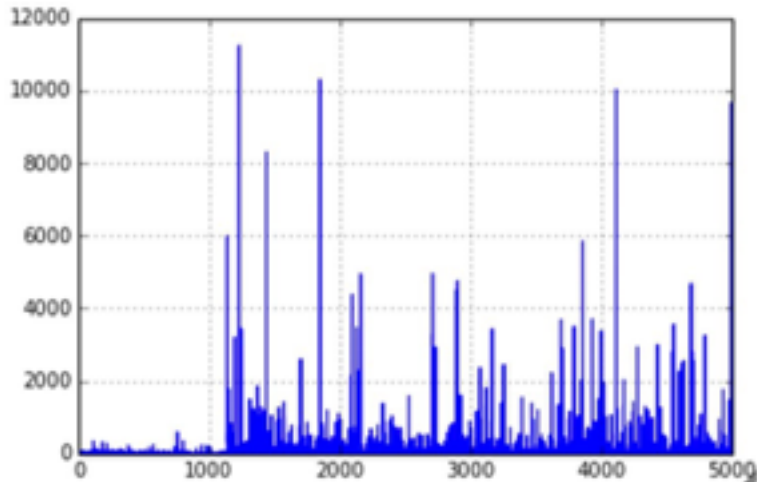
ARTFL Encyclopédie Project - Robert Morrissey, General Editor; Glenn Roe, Assoc. Editor

[Browse](#) [Search](#) [Advanced Search](#)

To look up a word in a dictionary, select the word with your mouse and press 'd' on your keyboard.

Searching for **normal class=géographie** in the whole database. Found 14547 objects.

Abyde, (Geog. anc.) [Géographie ancienne] Diderot
ACÉ, (Geog. anc.) [Géographie ancienne] unknown
ACHAIE, (Geog. anc.) [Géographie ancienne] Diderot
ACHERON, (Geog. anc. & Myth.) [Géographie ancienne, Mythologie] D
ACHERUSE, (Geog. Hist. anc. & Myth.) [Géographie, Histoire ancienne,
ACHILLEA, (Geog. anc.) [Géographie ancienne] Diderot
ACQS, (Geog.) [Géographie] Diderot



Merci!

François Dominic Laramée

www.francoisdominiclaramee.com

Twitter : @fdlaramee

Conférence :

« L'histoire et le numérique — réalisations, promesses et opportunités »

Mercredi 6 avril, 11:45 — 13:00

Salle C-6143